


5 POPULATION TEACHER INFORMATION CARD



1. TORONTO (ONT.)

Population, 2011: 5,583,064
Population, 2006: 5,113,149
Population, % change: 9.2
Land area in square km, 2011: 5,905.7
Population density per square km, 2011: 945.4

3. VANCOUVER (B.C.)

Population, 2011: 2,313,328
Population, 2006: 2,116,581
Population, % change: 9.3
Land area in square km, 2011: 2,882.5
Population density per square km, 2011: 802.5

5. CALGARY (ALTA.)

Population, 2011: 1,214,839
Population, 2006: 1,079,310
Population, % change: 12.6
Land area in square km, 2011: 5,107.5
Population density per square km, 2011: 237.9

7. QUÉBEC (QUE.)

Population, 2011: 765,706
Population, 2006: 719,153
Population, % change: 6.5
Land area in square km, 2011: 3349.1
Population density per square km, 2011: 228.6

9. HAMILTON (ONT.)

Population, 2011: 721,053
Population, 2006: 692,911
Population, % change: 4.1
Land area in square km, 2011: 1,371.9
Population density per square km, 2011: 525.6

2. MONTREAL (QUE.)

Population, 2011: 3,824,221
Population, 2006: 3,635,556
Population, % change: 5.2
Land area in square km, 2011: 4,258.3
Population density per square km, 2011: 898.1

4. OTTAWA - GATINEAU (ONT./QUE.)

Population, 2011: 1,236,324
Population, 2006: 1,133,633
Population, % change: 9.1
Land area in square km, 2011: 6,287
Population density per square km, 2011: 196.6

6. EDMONTON (ALTA.)

Population, 2011: 1,159,869
Population, 2006: 1,034,945
Population, % change: 12.1
Land area in square km, 2011: 9,426.7
Population density per square km, 2011: 123


8. WINNIPEG (MAN.)

Population, 2011: 730,018
Population, 2006: 694,668
Population, % change: 5.1
Land area in square km, 2011: 5,303.1
Population density per square km, 2011: 137.7

10. KITCHENER - CAMBRIDGE - WATERLOO (ONT.)

Population, 2011: 477,160
Population, 2006: 451,235
Population, % change: 5.7
Land area in square km, 2011: 827.4
Population density per square km, 2011: 576.7

5 POPULATION TEACHER INFORMATION CARD



11. LONDON (ONT.)

Population, 2011: 474,786
Population, 2006: 457,720
Population, % change: 3.7
Land area in square km, 2011: 2,665.6
Population density per square km, 2011: 178.1

13. HALIFAX (N.S.)

Population, 2011: 390,328
Population, 2006: 372,858
Population, % change: 4.7
Land area in square km, 2011: 5,495.7
Population density per square km, 2011: 71

15. VICTORIA (B.C.)

Population, 2011: 344,615
Population, 2006: 330,088
Population, % change: 4.4
Land area in square km, 2011: 696.1
Population density per square km, 2011: 495

17. SASKATOON (SASK.)

Population, 2011: 260,600
Population, 2006: 233,923
Population, % change: 11.4
Land area in square km, 2011: 5,214.5
Population density per square km, 2011: 49.9

19. SHERBROOKE (QUE.)

Population, 2011: 201,890
Population, 2006: 191,410
Population, % change: 5.5
Land area in square km, 2011: 1,459.6
Population density per square km, 2011: 138.3

12. ST. CATHARINES - NIAGARA (ONT.)

Population, 2011: 392,184
Population, 2006: 390,317
Population, % change: 0.5
Land area in square km, 2011: 1,397.5
Population density per square km, 2011: 280.6

14. OSHAWA (ONT.)

Population, 2011: 356,177
Population, 2006: 330,594
Population, % change: 7.7
Land area in square km, 2011: 903.5
Population density per square km, 2011: 394.2

16. WINDSOR (ONT.)

Population, 2011: 319,246
Population, 2006: 323,342
Population, % change: -1.3
Land area in square km, 2011: 1,022.3
Population density per square km, 2011: 312.3

18. REGINA (SASK.)


Population, 2011: 210,556
Population, 2006: 194,971
Population, % change: 8
Land area in square km, 2011: 3,408.3
Population density per square km, 2011: 61.8

20. ST. JOHN'S (N.L.)

Population, 2011: 196,966
Population, 2006: 181,113
Population, % change: 8.8
Land area in square km, 2011: 804.7
Population density per square km, 2011: 244.8

5 POPULATION

FICHE DE RENSEIGNEMENTS POUR L'ENSEIGNANT



1. TORONTO (ONT.)

Population, 2011 : 5 583 064

Population, 2006 : 5 113 149

Population, % change : 9,2

Superficie des terres en km carrés, 2011 : 5 905,7

Densité de la population au km carré, 2011 : 945,3

3. VANCOUVER (C.-B.)

Population, 2011 : 2 313 328

Population, 2006 : 2 116 581

Population, % change : 9,3

Superficie des terres en km carrés, 2011 : 2 882,5

Densité de la population au km carré, 2011 : 802,5

5. CALGARY (ALB.)

Population, 2011 : 1 214 839

Population, 2006 : 1 079 310

Population, % change : 12,6

Superficie des terres en km carrés, 2011 : 5 107,5

Densité de la population au km carré, 2011 : 237,9

7. QUÉBEC (QUE.)

Population, 2011 : 765 706

Population, 2006 : 719 153

Population, % change : 6,5

Superficie des terres en km carrés, 2011 : 3 349,1

Densité de la population au km carré, 2011 : 228,6

9. HAMILTON (ONT.)

Population, 2011 : 721 053

Population, 2006 : 692 911

Population, % change : 4,1

Superficie des terres en km carrés, 2011 : 1 371,9

Densité de la population au km carré, 2011 : 525,6

2. MONTRÉAL (QUE.)

Population, 2011 : 3 824 221

Population, 2006 : 3 635 556

Population, % change : 5,2

Superficie des terres en km carrés, 2011 : 4 258,3

Densité de la population au km carré, 2011 : 898,1

4. OTTAWA - GATINEAU (ONT./QC)

Population, 2011 : 1 236 324

Population, 2006 : 1 133 633

Population, % change : 9,1

Superficie des terres en km carrés, 2011 : 6 287,0

Densité de la population au km carré, 2011 : 1 96,6

6. EDMONTON (ALB.)

Population, 2011 : 1 159 869

Population, 2006 : 1 034 945

Population, % change : 12,1

Superficie des terres en km carrés, 2011 : 9 426,7

Densité de la population au km carré, 2011 : 123

8. WINNIPEG (MAN.)

Population, 2011 : 730 018

Population, 2006 : 694 668

Population, % change : 5,1

Superficie des terres en km carrés, 2011 : 5 303

Densité de la population au km carré, 2011 : 137,7

10. KITCHENER - CAMBRIDGE - WATERLOO (ONT.)

Population, 2011 : 477 160

Population, 2006 : 451 235


Population, % change : 5,7

Superficie des terres en km carrés, 2011 : 827,4

Densité de la population au km carré, 2011 : 576,7

5 POPULATION

FICHE DE RENSEIGNEMENTS POUR L'ENSEIGNANT



11. LONDON (ONT.)

Population, 2011 : 474 786

Population, 2006 : 457 720

Population, % change : 3,7

Superficie des terres en km carrés, 2011 : 2 665,6

Densité de la population au km carré, 2011 : 178,1

12. ST. CATHARINES - NIAGARA (ONT.)

Population, 2011 : 392 184

Population, 2006 : 390 317

Population, % change : 0,5

Superficie des terres en km carrés, 2011 : 1 397,5

Densité de la population au km carré, 2011 : 280,6

13. HALIFAX (N.-É.)

Population, 2011 : 390 328

Population, 2006 : 372 858

Population, % change : 4,7

Superficie des terres en km carrés, 2011 : 5 495,7

Densité de la population au km carré, 2011 : 71

14. OSHAWA (ONT.)

Population, 2011 : 356 177

Population, 2006 : 330 594

Population, % change : 7,7

Superficie des terres en km carrés, 2011 : 903,5

Densité de la population au km carré, 2011 : 394,2

15. VICTORIA (C.-B.)

Population, 2011 : 344 615

Population, 2006 : 330 088

Population, % change : 4,4

Superficie des terres en km carrés, 2011 : 696,1

Densité de la population au km carré, 2011 : 495

16. WINDSOR (ONT.)

Population, 2011 : 319 246

Population, 2006 : 323 342

Population, % change : -1,3

Superficie des terres en km carrés, 2011 : 1 022,3

Densité de la population au km carré, 2011 : 312,3

17. SASKATOON (SASK.)

Population, 2011 : 260 600

Population, 2006 : 233 923

Population, % change : 11,4

Superficie des terres en km carrés, 2011 : 5 214,5

Densité de la population au km carré, 2011 : 49,9

18. REGINA (SASK.)

Population, 2011 : 210 556

Population, 2006 : 194 971

Population, % change : 8

Superficie des terres en km carrés, 2011 : 3 408,3

Densité de la population au km carré, 2011 : 61,8

19. SHERBROOKE (QC)

Population, 2011 : 201 890

Population, 2006 : 191 410

Population, % change : 5,5

Superficie des terres en km carrés, 2011 : 1 459,6

Densité de la population au km carré, 2011 : 138,3

20. ST. JOHN'S (T.-N.-L.)

Population, 2011 : 196 966

Population, 2006 : 181 113

Population, % change : 8,8

Superficie des terres en km carrés, 2011 : 804,7

Densité de la population au km carré, 2011 : 244,8